





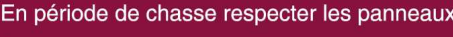




## RECOMMANDATIONS

-  Protégez-vous du soleil et emportez de l'eau
-  La cueillette est interdite mais pas les photos !
-  Respecter la nature, rapporter vos déchets
-  Ne pas faire de feu, ne pas fumer
-  Rester sur les chemins
-  Être tolérant et courtois avec les autres usagers
-  En période de chasse respecter les panneaux
-  Garder votre chien en laisse
-  **18** En cas d'incendie, donnez l'alerte le plus tôt possible en appelant le 18



**4b**

# SENTIERS DU VAL D'EMBOURNAC

Station de Camurac

## INFORMATIONS






Carte de l'Aude



Les Pyrénées Audoises

### Balisateur

- |   |   |   |   |
|---|---|---|---|
| Bonne direction   | Mauvaise direction  | Tourner à gauche  | Tourner à droite  |
|  |  |  |  |



[www.rando-pyreneesaudioises.com](http://www.rando-pyreneesaudioises.com)

Retrouvez toutes les randonnées des Pyrénées Audoises, les coups de coeur, les cartes, les traces GPS, les actus et autres infos...



Office de Tourisme des Pyrénées Audoises  
+33 4 68 20 07 78





4b

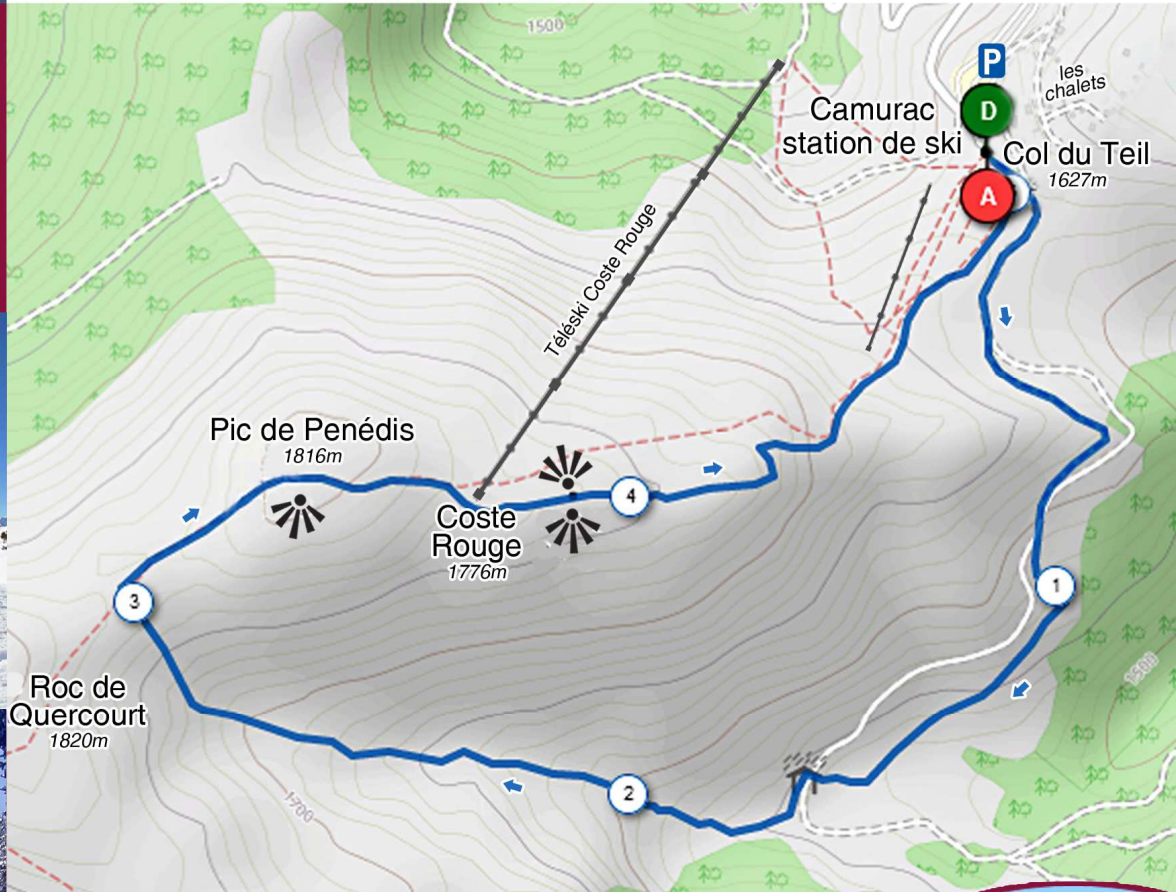
sentier

# VAL D'EMBOURNAC

Station de Camurac

## Sentier du VAL D'EMBOURNAC

Distance 5km  
 Dénivelé 300m+  
 Durée 2h30  
 Difficulté moyen



©Openrunner - www.openrunner.com - ©OpenCycleMap - www.thunderforest.com - ©les contributeurs d'OpenStreetMap - www.openstreetmap.com - année 2022

### Légende

● départ ● arrivée → sens du parcours ② borne kilométrique

Départ : station de ski de Camurac, billetterie

Ce sentier facile au départ de la station de ski de Camurac est idéal pour des promenades découvertes à toutes saisons, à pieds ou en raquettes.

Sur les crêtes de Camurac, profitez d'un panorama exceptionnel sur toute la chaine des Pyrénées.

